

Vrstvy

Legenda

Hledat

Tisk

Mapa poz. katastru + ortofoto

Mapa poz. katastru

Katastrální mapa + ortofoto

Katastrální mapa

Přehledka

Mandava

2385/1

2385/2

2380/3

2365/3

V.

2365/1

2407

2410

2411

2902/2

2405

2902/3

II

2409/2

2408

2404/1

2403

2413/2

2412

2413/1

24

24

0 5 10 15 20 25 m

Leaflet | Katastrální mapa, Přehledová mapa

## Informace o pozemku

Parcelní číslo:	<a href="#">520/2</a>
Obec:	<a href="#">Rumburk [562777]</a>
Katastrální území:	<a href="#">Rumburk [743518]</a>
Číslo LV:	<a href="#">2298</a>
Výměra [m <sup>2</sup> ]:	1979
Typ parcely:	Parcela katastru nemovitostí
Mapový list:	DKM
Určení výměry:	Ze souřadnic v S-JTSK
Způsob využití:	ostatní komunikace
Druh pozemku:	ostatní plocha



## Vlastníci, jiní oprávnění

Vlastnické právo	Podíl
Město Rumburk, Třída 9. května 1366/48, Rumburk 1, 40801 Rumburk	

## Způsob ochrany nemovitosti

Nejsou evidovány žádné způsoby ochrany.

## Seznam BPEJ

Parcela nemá evidované BPEJ.

## Omezení vlastnického práva

Typ
Věcné břemeno chůze a jízdy

## Jiné zápisy

Nejsou evidovány žádné jiné zápisy.

Řízení, v rámci kterých byl k nemovitosti zapsán cenový údaj

Nemovitost je v územním obvodu, kde státní správu katastru nemovitostí ČR vykonává [Katastrální úřad pro Ústecký kraj, Katastrální pracoviště Rumburk](#)

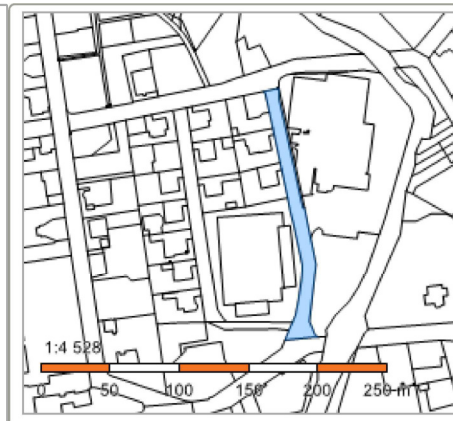
Zobrazené údaje mají informativní charakter. Platnost k 13.03.2018 08:00:00.

© 2004 - 2018 [Český úřad zeměměřický a katastrální](#), Pod sídlištěm 1800/9, Kobylisy, 18211 Praha 8  
Podání určená katastrálním úřadům a pracovištím zasílejte přímo na [jejich e-mail adresu](#).

Verze aplikace: 5.5.1 build 0

## Informace o pozemku

Parcelní číslo:	<a href="#">2381/1</a>
Obec:	<a href="#">Rumburk [562777]</a>
Katastrální území:	<a href="#">Rumburk [743518]</a>
Číslo LV:	<a href="#">2298</a>
Výměra [m <sup>2</sup> ]:	1827
Typ parcely:	Parcela katastru nemovitostí
Mapový list:	DKM
Určení výměry:	Ze souřadnic v S-JTSK
Způsob využití:	ostatní komunikace
Druh pozemku:	ostatní plocha



## Vlastníci, jiní oprávnění

Vlastnické právo	Podíl
Město Rumburk, Třída 9. května 1366/48, Rumburk 1, 40801 Rumburk	

## Způsob ochrany nemovitosti

Nejsou evidovány žádné způsoby ochrany.

## Seznam BPEJ

Parcela nemá evidované BPEJ.

## Omezení vlastnického práva

Typ
Věcné břemeno chůze a jízdy
Věcné břemeno zřizování a provozování vedení

## Jiné zápisy

Typ
Změna výměr obnovou operátu

Řízení, v rámci kterých byl k nemovitosti zapsán cenový údaj

Nemovitost je v územním obvodu, kde státní správu katastru nemovitostí ČR vykonává [Katastrální úřad pro Ústecký kraj, Katastrální pracoviště Rumburk](#)

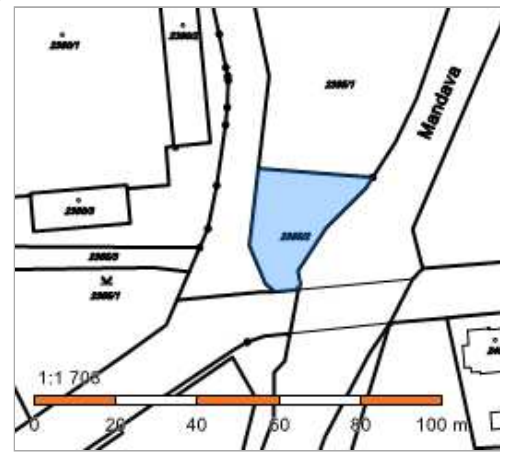
Zobrazené údaje mají informativní charakter. Platnost k 13.03.2018 08:00:00.

© 2004 - 2018 [Český úřad zeměměřický a katastrální](#), Pod sídlištěm 1800/9, Kobylisy, 18211 Praha 8  
Podání určená katastrálním úřadům a pracovištím zasílejte přímo na [jejich e-mail adresu](#).

Verze aplikace: 5.5.1 build 0

## Informace o pozemku

Parcelní číslo:	<a href="#">2385/2</a>
Obec:	<a href="#">Rumburk [562777]</a>
Katastrální území:	<a href="#">Rumburk [743518]</a>
Číslo LV:	<a href="#">2298</a>
Výměra [m <sup>2</sup> ]:	515
Typ parcely:	Parcela katastru nemovitostí
Mapový list:	DKM
Určení výměry:	Ze souřadnic v S-JTSK
Způsob využití:	manipulační plocha
Druh pozemku:	ostatní plocha



## Vlastníci, jiní oprávnění

### Vlastnické právo

Podíl

Město Rumburk, Třída 9. května 1366/48, Rumburk 1, 40801 Rumburk

## Způsob ochrany nemovitosti

Nejsou evidovány žádné způsoby ochrany.

## Seznam BPEJ

Parcela nemá evidované BPEJ.

## Omezení vlastnického práva

### Typ

Věcné břemeno oprav a údržby

Věcné břemeno zřizování a provozování vedení

## Jiné zápisy

Nejsou evidovány žádné jiné zápisy.

Řízení, v rámci kterých byl k nemovitosti zapsán cenový údaj

Více informací k cenovým údajům naleznete v k aplikaci.

Nemovitost je v územním obvodu, kde státní správu katastru nemovitostí ČR vykonává [Katastrální úřad pro Ústecký kraj, Katastrální pracoviště Rumburk](#)

Zobrazené údaje mají informativní charakter. Platnost k 09.01.2020 14:00:00.

© 2004 - 2020 [Český úřad zeměměřický a katastrální](#), [Pod sídlištěm 1800/9, Kobylisy, 18211 Praha 8](#)  
Podání určená katastrálním úřadům a pracovištím zasílejte přímo na [jejich e-mail adresu](#).

Verze aplikace: 5.5.8 build 0

## Informace o pozemku

Parcelní číslo:	<a href="#">2404/1</a>
Obec:	<a href="#">Rumburk [562777]</a>
Katastrální území:	<a href="#">Rumburk [743518]</a>
Číslo LV:	<a href="#">2298</a>
Výměra [m <sup>2</sup> ]:	4807
Typ parcely:	Parcela katastru nemovitostí
Mapový list:	DKM
Určení výměry:	Ze souřadnic v S-JTSK
Druh pozemku:	zahrada



## Vlastníci, jiní oprávnění

Vlastnické právo	Podíl
Město Rumburk, Třída 9. května 1366/48, Rumburk 1, 40801 Rumburk	

## Způsob ochrany nemovitosti

Název
zemědělský půdní fond

## Seznam BPEJ

BPEJ	Výměra
<a href="#">75001</a>	1265
<a href="#">75011</a>	3542

## Omezení vlastnického práva

Typ
Věcné břemeno chůze a jízdy

## Jiné zápisy

Typ
Změna výměr obnovou operátu

Řízení, v rámci kterých byl k nemovitosti zapsán cenový údaj

Nemovitost je v územním obvodu, kde státní správu katastru nemovitostí ČR vykonává [Katastrální úřad pro Ústecký kraj, Katastrální pracoviště Rumburk](#)

Zobrazené údaje mají informativní charakter. Platnost k 13.03.2018 08:00:00.

© 2004 - 2018 [Český úřad zeměměřický a katastrální](#), Pod sídlištěm 1800/9, Kobylisy, 18211 Praha 8  
Podání určená katastrálním úřadům a pracovištím zasílejte přímo na [jejich e-mail adresu](#).

Verze aplikace: 5.5.1 build 0

## Informace o pozemku

Parcelní číslo:	<a href="#">2405</a>
Obec:	<a href="#">Rumburk [562777]</a>
Katastrální území:	<a href="#">Rumburk [743518]</a>
Číslo LV:	<a href="#">2298</a>
Výměra [m <sup>2</sup> ]:	1413
Typ parcely:	Parcela katastru nemovitostí
Mapový list:	DKM
Určení výměry:	Ze souřadnic v S-JTSK
Způsob využití:	ostatní komunikace
Druh pozemku:	ostatní plocha



## Vlastníci, jiní oprávnění

Vlastnické právo	Podíl
Město Rumburk, Třída 9. května 1366/48, Rumburk 1, 40801 Rumburk	

## Způsob ochrany nemovitosti

Nejsou evidovány žádné způsoby ochrany.

## Seznam BPEJ

Parcela nemá evidované BPEJ.

## Omezení vlastnického práva

Typ
Věcné břemeno chůze a jízdy

## Jiné zápisy

Typ
Změna výměr obnovou operátu

Řízení, v rámci kterých byl k nemovitosti zapsán cenový údaj

Nemovitost je v územním obvodu, kde státní správu katastru nemovitostí ČR vykonává [Katastrální úřad pro Ústecký kraj, Katastrální pracoviště Rumburk](#)

Zobrazené údaje mají informativní charakter. Platnost k 13.03.2018 08:00:00.

© 2004 - 2018 [Český úřad zeměměřický a katastrální](#), Pod sídlištěm 1800/9, Kobylisy, 18211 Praha 8  
Podání určená katastrálním úřadům a pracovištím zasílejte přímo na [jejich e-mail adresu](#).

Verze aplikace: 5.5.1 build 0

## Informace o pozemku

Parcelní číslo:	<a href="#">2408</a>
Obec:	<a href="#">Rumburk [562777]</a>
Katastrální území:	<a href="#">Rumburk [743518]</a>
Číslo LV:	<a href="#">3243</a>
Výměra [m <sup>2</sup> ]:	2081
Typ parcely:	Parcela katastru nemovitostí
Mapový list:	DKM
Určení výměry:	Ze souřadnic v S-JTSK
Druh pozemku:	zahrada



## Vlastníci, jiní oprávnění

Vlastnické právo	Podíl
Mühl Product & Service Rumburk, s.r.o., Dělnická 121/14, Rumburk 1, 40801 Rumburk	

## Způsob ochrany nemovitosti

Název
zemědělský půdní fond

## Seznam BPEJ

BPEJ	Výměra
<a href="#">75001</a>	1447
<a href="#">75011</a>	634

## Omezení vlastnického práva

Nejsou evidována žádná omezení.

## Jiné zápisy

Nejsou evidovány žádné jiné zápisy.

Řízení, v rámci kterých byl k nemovitosti zapsán cenový údaj

Nemovitost je v územním obvodu, kde státní správu katastru nemovitostí ČR vykonává [Katastrální úřad pro Ústecký kraj, Katastrální pracoviště Rumburk](#)

Zobrazené údaje mají informativní charakter. Platnost k 13.03.2018 08:00:00.

© 2004 - 2018 [Český úřad zeměměřický a katastrální](#), Pod sídlištěm 1800/9, Kobylisy, 18211 Praha 8  
Podání určená katastrálním úřadům a pracovištím zasílejte přímo na [jejich e-mail adresu](#).

Verze aplikace: 5.5.1 build 0

## Informace o pozemku

Parcelní číslo:	<a href="#">2409/2</a>
Obec:	<a href="#">Rumburk [562777]</a>
Katastrální území:	<a href="#">Rumburk [743518]</a>
Číslo LV:	<a href="#">2298</a>
Výměra [m <sup>2</sup> ]:	427
Typ parcely:	Parcela katastru nemovitostí
Mapový list:	DKM
Určení výměry:	Ze souřadnic v S-JTSK
Druh pozemku:	trvalý travní porost



## Vlastníci, jiní oprávnění

Vlastnické právo	Podíl
Město Rumburk, Třída 9. května 1366/48, Rumburk 1, 40801 Rumburk	

## Způsob ochrany nemovitosti

Název
zemědělský půdní fond

## Seznam BPEJ

BPEJ	Výměra
<a href="#">75001</a>	427

## Omezení vlastnického práva

Nejsou evidována žádná omezení.

## Jiné zápisy

Typ
Změna výměr obnovou operátu

Řízení, v rámci kterých byl k nemovitosti zapsán cenový údaj

Nemovitost je v územním obvodu, kde státní správu katastru nemovitostí ČR vykonává [Katastrální úřad pro Ústecký kraj, Katastrální pracoviště Rumburk](#)

Zobrazené údaje mají informativní charakter. Platnost k 13.03.2018 08:00:00.



## Informace o pozemku

Parcelní číslo:	<a href="#">2902/1</a>
Obec:	<a href="#">Rumburk [562777]</a>
Katastrální území:	<a href="#">Rumburk [743518]</a>
Číslo LV:	<a href="#">2298</a>
Výměra [m <sup>2</sup> ]:	1331
Typ parcely:	Parcela katastru nemovitostí
Mapový list:	DKM
Určení výměry:	Ze souřadnic v S-JTSK
Druh pozemku:	trvalý travní porost



## Vlastníci, jiní oprávnění

Vlastnické právo	Podíl
Město Rumburk, Třída 9. května 1366/48, Rumburk 1, 40801 Rumburk	

## Způsob ochrany nemovitosti

Název
zemědělský půdní fond

## Seznam BPEJ

BPEJ	Výměra
<a href="#">75001</a>	1331

## Omezení vlastnického práva

Typ
Věcné břemeno chůze a jízdy

## Jiné zápisy

Typ
Změna výměr obnovou operátu

Řízení, v rámci kterých byl k nemovitosti zapsán cenový údaj

Nemovitost je v územním obvodu, kde státní správu katastru nemovitostí ČR vykonává [Katastrální úřad pro Ústecký kraj, Katastrální pracoviště Rumburk](#)

Zobrazené údaje mají informativní charakter. Platnost k 13.03.2018 08:00:00.

© 2004 - 2018 [Český úřad zeměměřický a katastrální](#), Pod sídlištěm 1800/9, Kobylisy, 18211 Praha 8  
Podání určená katastrálním úřadům a pracovištím zasílejte přímo na [jejich e-mail adresu](#).

Verze aplikace: 5.5.1 build 0

## Informace o pozemku

Parcelní číslo:	<a href="#">2902/2</a>
Obec:	<a href="#">Rumburk [562777]</a>
Katastrální území:	<a href="#">Rumburk [743518]</a>
Číslo LV:	<a href="#">2298</a>
Výměra [m <sup>2</sup> ]:	1062
Typ parcely:	Parcela katastru nemovitostí
Mapový list:	DKM
Určení výměry:	Ze souřadnic v S-JTSK
Způsob využití:	ostatní komunikace
Druh pozemku:	ostatní plocha



## Vlastníci, jiní oprávnění

Vlastnické právo	Podíl
Město Rumburk, Třída 9. května 1366/48, Rumburk 1, 40801 Rumburk	

## Způsob ochrany nemovitosti

Nejsou evidovány žádné způsoby ochrany.

## Seznam BPEJ

Parcela nemá evidované BPEJ.

## Omezení vlastnického práva

Typ
Věcné břemeno chůze a jízdy

## Jiné zápisy

Nejsou evidovány žádné jiné zápisy.

Řízení, v rámci kterých byl k nemovitosti zapsán cenový údaj

Nemovitost je v územním obvodu, kde státní správu katastru nemovitostí ČR vykonává [Katastrální úřad pro Ústecký kraj, Katastrální pracoviště Rumburk](#)

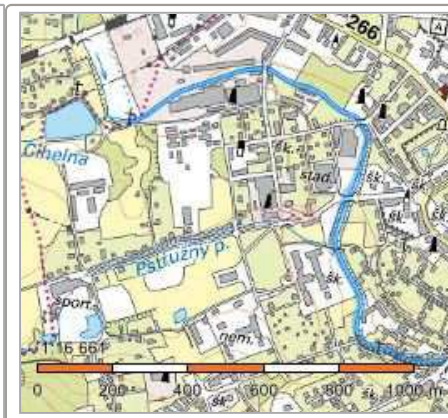
Zobrazené údaje mají informativní charakter. Platnost k 13.03.2018 08:00:00.

© 2004 - 2018 [Český úřad zeměměřický a katastrální](#), Pod sídlištěm 1800/9, Kobylišv, 18211 Praha 8  
Podání určená katastrálními úřady a pracovišti zasílejte přímo na [jejich e-mail adresu](#).

Verze aplikace: 5.5.1 build 0

## Informace o pozemku

Parcelní číslo:	<a href="#">2929/1</a>
Obec:	<a href="#">Rumburk [562777]</a>
Katastrální území:	<a href="#">Rumburk [743518]</a>
Číslo LV:	<a href="#">1347</a>
Výměra [m <sup>2</sup> ]:	17269
Typ parcely:	Parcela katastru nemovitostí
Mapový list:	DKM
Určení výměry:	Graficky nebo v digitalizované mapě
Způsob využití:	koryto vodního toku přirozené nebo upravené
Druh pozemku:	vodní plocha



## Vlastníci, jiní oprávnění

Vlastnické právo	Podíl
Česká republika,	
Právo hospodařit s majetkem státu	Podíl
Povodí Ohře, státní podnik, Bezručova 4219, 43003 Chomutov	

## Způsob ochrany nemovitosti

Nejsou evidovány žádné způsoby ochrany.

## Seznam BPEJ

Parcela nemá evidované BPEJ.

## Omezení vlastnického práva

Typ
Věcné břemeno oprav a údržby
Věcné břemeno zřizování a provozování vedení

## Jiné zápisy

Nejsou evidovány žádné jiné zápisy.

Řízení, v rámci kterých byl k nemovitosti zapsán cenový údaj

Nemovitost je v územním obvodu, kde státní správu katastru nemovitostí ČR vykonává [Katastrální úřad pro Ústecký kraj, Katastrální pracoviště Rumburk](#)

Zobrazené údaje mají informativní charakter. Platnost k 13.03.2018 08:00:00.

© 2004 - 2018 [Český úřad zeměměřický a katastrální](#), Pod sídlištěm 1800/9, Kobylisy, 18211 Praha 8  
Podání určená katastrálním úřadům a pracovištím zasílejte přímo na [jejich e-mail adresu](#).

Verze aplikace: 5.5.1 build 0